



BURSA İLİ, OSMANGAZİ İLÇESİ, GÜNDOĞDU MAHALLESİ,
10169 ADA, 49 PARSELE İLİŞKİN
1/1000 ÖLÇEKLİ UYGULAMA İMAR PLANI DEĞİŞİKLİĞİ

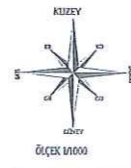
PLAN DEĞİŞİKLİĞİ ONAMA SINIRI

OSMANGAZİ BELEDİYESİ TARAFINDAN BELİRLENEN KENTSEL TASARIM
REHBERİNE UYGUN OLARAK RUHSAT VERİLECEKTİR.

LEJAND

 PLAN DEĞİŞİKLİĞİ ONAMA SINIRI

 KENTSEL TASARIM REHBERİNE GÖRE UYGULAMA
YAPILACAK ALAN SINIRI



PLAN NOTLARI

1-OSMANGAZİ BELEDİYESİ TARAFINDAN BELİRLENEN KENTSEL TASARIM
REHBERİNE UYGUN OLARAK RUHSAT VERİLECEKTİR.

Plan İşlem Numarası
UİP-...16080670..

Osmangazi Belediye Meclisi'nin
...06.../...01.../...2021... tarih ve ...12. sayılı kararı
ile uygun bulunmuştur.

Bursa Büyükşehir Belediye Meclisi'nin
11.10.2021 tarih ve ...3.71... sayılı kararı
ile onaylanmıştır.

