OSMANGAZİ BELEDİYESİ

BURSA İLİ, OSMANGAZİ İLÇESİ, YUNUSELİ MAHALLESİ 5044 ADA 2 PARSEL İLE 11527 ADA 1 PARSEL ARASINDA KALAN TESCİL HARİCİ ALANA İLİŞKİN 1/1000 ÖLÇEKLİ HAVAALANI KUZEYİ YUNUSELİ YERLEŞİM BÖLGESİ İMAR PLANI

PLAN DEĞİŞİKLİĞİ AÇIKLAMA RAPORU

Dilek ALTAN TÜRKMEN
A GRUBU ŞEHİR PLANCISI
Dip No:[illegible]351
Oda Sic[illegible]261

UİP - 161134339

Katip ÜYE Özge KAYA	**Katip ÜYE** Ali METİN
Osmangazi Belediye Meclisi'nin **06.05.2026** tarih ve **276** sayılı kararı ile uygun bulunmuştur.	**Sefa YILMAZ** Osmangazi Belediye Başkan V.
Bursa Büyükşehir Belediye Meclisi'nin **20.10.26** tarih ve **1167** sayılı kararı ile onaylanmıştır.	**Sahin BİBA** Bursa Büyükşehir Belediye Başkan V.

İÇİNDEKİLER

1.AMAÇ VE KAPSAM 3

1. PLANLAMA ALANINA İLİŞKİN BİLGİLER 3

2.1. PLANLAMA ALANININ KONUMU: 3

2.2. DEMOGRAFİK VE EKONOMİK YAPI: 4

2. MEVCUT ONAYLI İMAR PLAN KARARLARI 16

2.1. 1/5000 ÖLÇEKLİ OSMANGAZİ NAZIM İMAR PLANI 16

2.2. 1/1000 ÖLÇEKLİ UYGULAMA İMAR PLANI 16

3. UYGULAMA İMAR PLANI DEĞİŞİKLİĞİ 17

3.1. GEREKÇE 17

3.2. PLAN KARARLARI 17

1.AMAÇ VE KAPSAM

Meclis Üyeleri Necati GEZER, Bakır TAŞER, Fatih VARDAR, Hande APAYDIN, Ahmet Sergen KELEŞOĞLU ve Şirin ALÇI HAKVERDİ'nin 2026/146 esas nolu önergesi ile Yunuseli Mahallesi 5044 ada 2 parsel ile 11527 ada 1 parsel arasında bulunan tescil harici alanın Belediye Hizmet Alanı olarak düzenlenmesine yönelik plan değişikliği yapılması" talep edilmektedir.

1. PLANLAMA ALANINA İLİŞKİN BİLGİLER

2.1. PLANLAMA ALANININ KONUMU:

İli: Bursa

İlçesi: Osmangazi

Mahallesi: Yunuseli

Plan Adı: 1/1000 ölçekli Havaalanı Kuzeyi Yunuseli Yerleşim Bölgesi Uygulama İmar Planı

Ada/Parsel: 5044 Ada 2 Parsel ile 11527 Ada 1 Parsel Arasında Kalan Tescil Harici Alan



Resim 1: Hava Fotoğrafı

2.2. DEMOGRAFİK VE EKONOMİK YAPI:

Planlama Alanının içinde yer aldığı Osmangazi İlçesi Yunuseli Mahallesi 2024 yılı nüfusu 42.519 kişidir. Bu nüfusun 21318'i Erkek, 21201'i Kadındır.

Yunuseli Mahallesi Yıllara Göre Toplam Nüfus Bilgisi

YIL	MAHALLE ADI	TOPLAM NÜFUSU
2024	YUNUSELİ MAHALLESİ	42.519
2023	YUNUSELİ MAHALLESİ	40.845
2022	YUNUSELİ MAHALLESİ	39.645
2021	YUNUSELİ MAHALLESİ	38.094
2020	YUNUSELİ MAHALLESİ	36.341
2019	YUNUSELİ MAHALLESİ	33.761
2018	YUNUSELİ MAHALLESİ	31.060
2017	YUNUSELİ MAHALLESİ	29.341
2016	YUNUSELİ MAHALLESİ	26.540
2015	YUNUSELİ MAHALLESİ	24.013
2014	YUNUSELİ MAHALLESİ	22.327
2013	YUNUSELİ MAHALLESİ	20.604
2012	YUNUSELİ MAHALLESİ	19.077
2011	YUNUSELİ MAHALLESİ	18.126
2010	YUNUSELİ MAHALLESİ	16.765
2009	YUNUSELİ MAHALLESİ	15.236
2008	YUNUSELİ MAHALLESİ	20.905
2007	YUNUSELİ MAHALLESİ	18.094

2.3. JEOLOJİK VE JEOMORFOLOJİK YAPI:

2.3.1.Depremsellik

Planlama Alanı, İçişleri Bakanlığı Afet ve Acil Durum Yönetimi Başkanlığı Deprem Dairesi Başkanlığı tarafından 18.03.2018 tarih ve 30364 sayılı Resmi Gazetede yayımlanan Türkiye Deprem Tehlike Haritasına göre Yüksek Tehlikeli bölgededir.

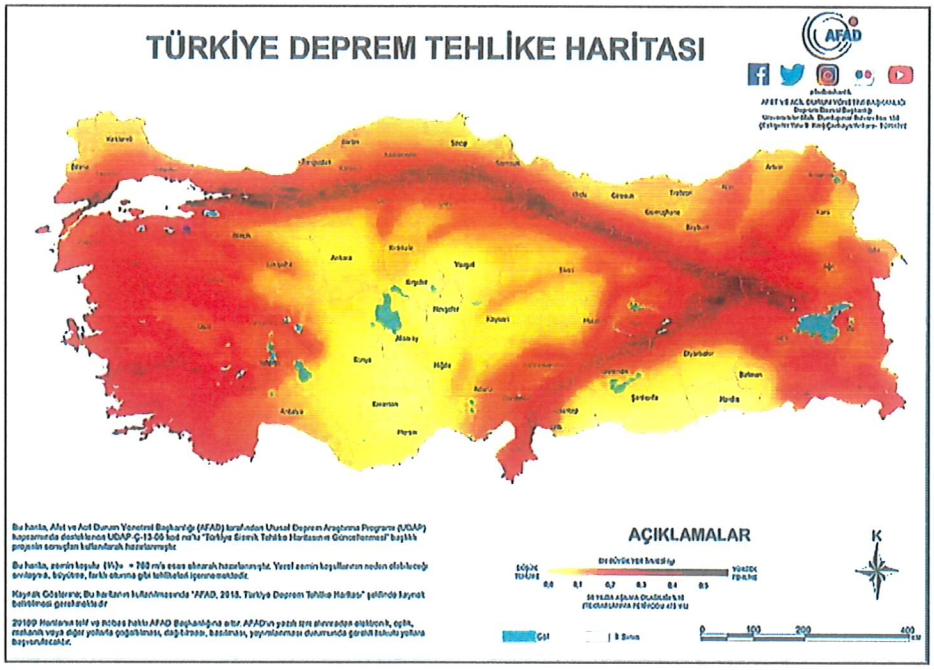

Kaynak: AFAD 2018 Türkiye Deprem Tehlike Haritası

2.3.2.Jeolojik Yapı

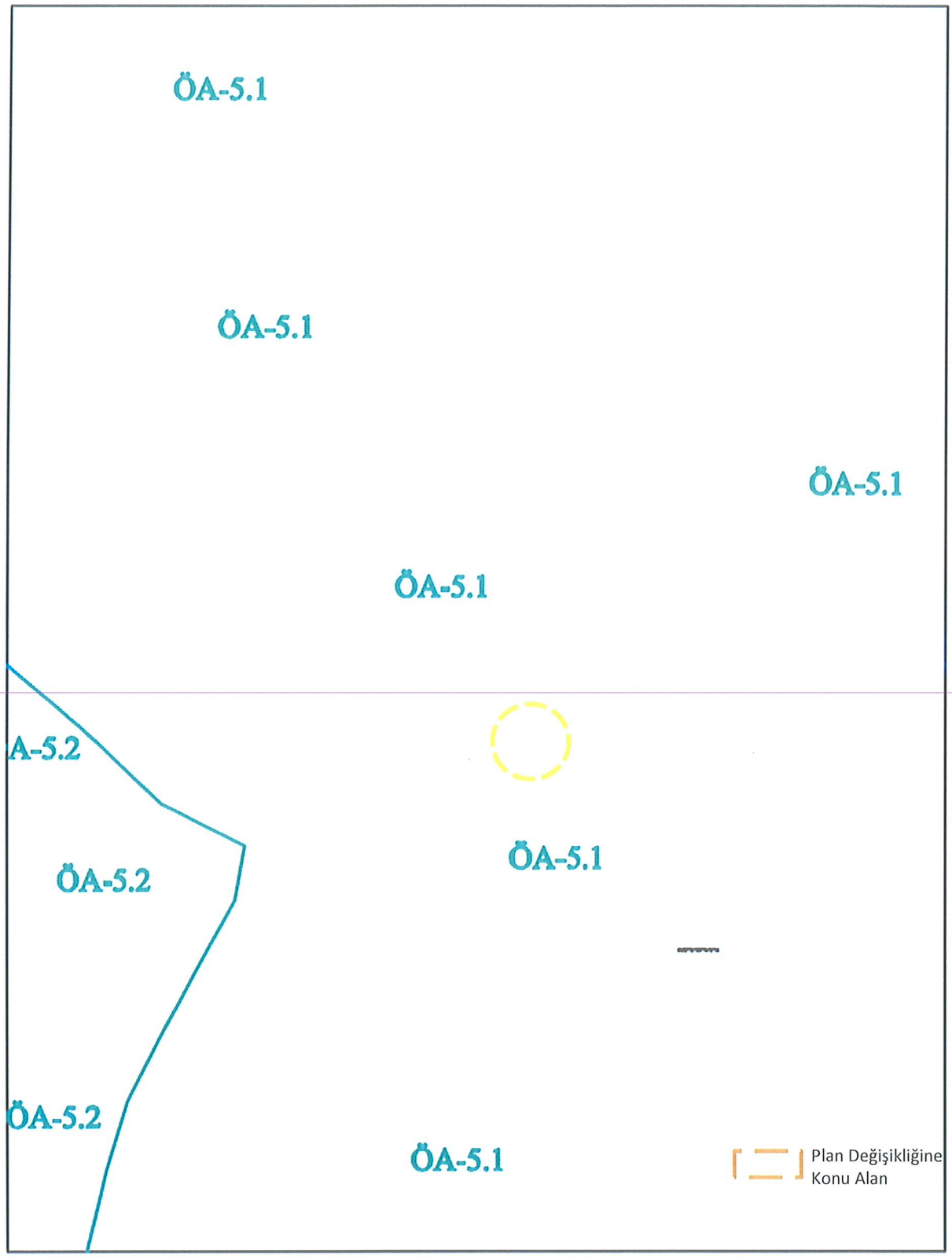



Resim 2. İmar Planına Esas Mikrobölgeleme Etüd Haritası (ÖA-2.1)

BURSA BÜYÜKŞEHİR BELEDİYESİ

BURSA İLİ, OSMANGAZİ İLÇE SINIRLARINI KAPSAYAN YAKLAŞIK 15036,29 HEKTARLIK ALANIN İMAR PLANINA ESAS MİKROBÖLGELEME ETÜT RAPORU (1)

YERBİS BARKOD NO: 23001300095834



GEOTEKNİK MÜHENDİSLİK
SON. HAR. İNŞ. MAK. TAAH. SAN. TİC. LTD. ŞTİ.
Mebusevleri Mahallesi Ayten Sokak No:29/5 Çankaya - ANKARA
Tel:0312 215 97 28
geo@geoteknikmuh.com

ŞUBAT - 2025

XIV. İNCELEME ALANININ YERLEŞİME UYGUNLUK DEĞERLENDİRİLMESİ

Mikrobölgeleme etüt çalışmasına konu olan "Bursa İli, Osmangazi İlçe Sınırlarını Kapsayan Yaklaşık 15036,29 Hektarlık Alan" teknik şartnameye uygun olarak sondaj çalışmaları (SK), Jeofizik çalışmalar (*SİS, MT)* ve sondaj çalışmalarından alınan numuneler üzerinde laboratuar deneyleri yapılmıştır. Tüm bu çalışmalar neticesinde çalışılan alanın;

- ✓ Jeolojik,
- ✓ Morfolojik,
- ✓ Litolojik,
- ✓ Mühendislik
- ✓ Jeoteknik,
- ✓ Hidrojeolojik,
- ✓ Jeolojik Tehlike (Deprem, Heyelan, Karstik Boşluk, Kaya Düşmesi, Su Baskını Vb.)

özellikleri belirlenerek inceleme alanının yerleşime uygunluk değerlendirmesi yapılmıştır.

İnceleme alanında yapılan jeolojik-jeoteknik çalışmalar sonucunda;

Yapılan arazi ve literatür çalışmalarına göre inceleme alanının jeolojisi, gençten yaşlıya doğru;

- ✓ (1) Dolgu (Qd)
- ✓ (2) Kuvaterner yaşlı Alüvyon (Qal)
- ✓ (3) Kuvaterner yaşlı Yamaç Molozu (Qym)
- ✓ (4) Kuvaterner yaşlı Traverten (Qtr)
- ✓ (5) Üst Miyosen-Pliyosen yaşlı Çamlık Formasyonu (Tmplç)
- ✓ (6) Triyas yaşlı Karakaya Formasyonu (TRkk)
- ✓ (7) Triyas yaşlı Permiyen Kireçtaşı Blokları (Pb)
- ✓ (8) Permiyen yaşlı Sazak Formasyonu (Pzks)
- ✓ (9) Permiyen yaşlı Mermer Üyesi (Pzksm)
- ✓ (10) Karbonifer yaşlı Bursa Mermeri (Pzub)
- ✓ (11) Karbonifer yaşlı Gökdere Formasyonu (Pzug)'dan oluşmaktadır.

Geoteknik Müh. Son. Har. İnş. Mak. Taah.
San. Tic. Ltd. Şti.
0.312.215.97.28-geo@geoteknikmuh.com

Özkan EROL
Jeofizik Mühendisi
Oda Sicil No: 5836

Muhammet TOKAT
Jeoloji Mühendisi
Oda Sicil No: 7789

Gökdere Formasyonu (Pzug); yapılan sondaj kuyularında metamorfik kayaçlar, kahverenkli kumlu kil, sarı kahverenkli ayrışmış şist, yeşil renkli şist, parçalı şist, kızıl kahverenkli çakıllı kil birimleri gözlenmiştir.

Bursa Mermeri (Pzub); yapılan sondaj kuyularında kızıl kahverenkli ayrışmış şist, yeşil renkli killi şist, kahverenkli kumlu kil, kahverenkli çakıllı kumlu kil birimleri gözlenmiştir.

Sazak Formasyonu (Pzks); yapılan sondaj kuyularında sarımsı renkli metatüfler, kahverenkli sarımsı metatüfler, yeşil renkli marn-kil, kızıl yeşil renkli metavolkanitler, bej kızıl renkli killi kum, kızıl-bordo renkli metavolkanit, krem renkli parçalı killi mermer birimleri gözlenmiştir.

Permiyen Yaşlı Kireçtaşı Blokları (Pb); yapılan sondaj kuyularında parçalı kireçtaşı birimleri gözlenmiştir.

Karakaya Formasyonu (TRkk); yapılan sondaj kuyularında yeşil renkli kumtaşı-kiltaşı, kahverenkli kumlu kil, yeşil sarı renkli kumtaşı, gri yeşil renkli kiltaşı, konglomera birimleri gözlenmiştir.

Çamlık Formasyonu (Tmplç); yapılan sondaj kuyularında kahverenkli kumlu kil, kahverenkli kiltaşı-kumtaşı, pekişmemiş kiltaşı, kahverenkli ufak çakıllı kumlu kil, gri kahve kumtaşı-kiltaşı, pekişmemiş konglomera birimleri gözlenmiştir. Ayrıca Çamlık Formasyonu pekleşmemiş olduğu için sondajların üst seviyelerinde zemin özelliği göstermiştir.

Traverten (Qtr); yapılan sondaj kuyularında krem bej renkli Traverten, gri renkli killi kum, gri renkli kumlu kil birimleri gözlenmiştir.

Yamaç Molozu (Qym); yapılan sondaj kuyularında yamaç molozu, açık kahverenkli kumlu kil, bloklu çakıl, kahverenkli bloklu az killi çakıllı kum birimleri gözlenmiştir.

Alüvyon (Qal); yapılan sondaj kuyularında kahverenkli kumlu kil, kahverenkli çakıllı killi kum, çakıllı kum, kahverenkli kil, yeşil renkli killi kum, bloklu çakıl, çakıllı kum, gri yeşil renkli çakıllı kum birimleri gözlenmiştir.

Dolgu (Qd); yapılan sondaj kuyularında yapay dolgu, çöp dolgusu birimlerine 1,00-22,00 metre aralığında rastlanılmıştır.

İnceleme alanında topoğrafik eğimin % 0-10, %10-20, %20-30 ve >%40 arasında değişmektedir.

Geoteknik Müh. Son. Har. İnş. Mak. Taah.
San. Tic. Ltd. Şti.
0.312.215.97.28-geo@geoteknikmuh.com

Özkan EROL
Jeofizik Mühendisi
Oda Sicil No: 5836

Muhammet TOKAT
Jeoloji Mühendisi
Oda Sicil No: 7789

Gökdere Fm. Rezidüeli; %75'i düşük plastisiteli kil (CL) ve %25'i killi kum (SC)'dan oluşmaktadır.

Bursa Mermeri Rezidüeli; %60'ı düşük plastisiteli kil (CL), %20'si killi kum (SC) ve %20'si siltli kum (SM)'dan oluşmaktadır.

Mermeri Üyesi Rezidüeli; %29'u yüksek plastisiteli kil (CH) ve %71'i düşük plastisiteli kil (CL)'den oluşmaktadır.

Sazak Fm. Rezidüeli; %45'i düşük plastisiteli kil (CL) ve %55'i killi kum (SC)'dan oluşmaktadır.

Çamlık Formasyonu; %3'ü yüksek plastisiteli kil (CH), %58'i düşük plastisiteli kil (CL), %34'ü killi kum (SC) ve %5'i siltli kum (SM)'dan oluşmaktadır.

Yamaç Molozu; %33'ü yüksek plastisiteli kil (CH), %17'si düşük plastisiteli kil (CL), %17'si killi çakıl (GC) ve %33'i siltli kum (SM)'dan oluşmaktadır.

Alüvyon; %5'i yüksek plastisiteli kil (CH), %55'i düşük plastisiteli kil (CL), %1'i siltli çakıl (GM), %3'ü yüksek plastisiteli silt (MH), %4'ü düşük plastisiteli silt (ML), %10'u killi kum (SC) ve %22'si siltli kum (SM)'dan oluşmaktadır.

Deere, 1964 kullanılarak RQD değerlerine göre kaya kalitesi belirlenmiştir. Gökdere Formasyonu **Çok Zayıf-Zayıf,** Bursa Mermeri **Çok Zayıf,** Mermer Üyesi **Çok Zayıf,** Sazak Formasyonu **Çok Zayıf-Zayıf,** Permiyen Yaşlı Kireçtaşı Blokları **Çok Zayıf-Zayıf,** Karakaya Formasyonu **Çok Zayıf-Zayıf,** Çamlık Formasyonu **Çok Zayıf-Zayıf-Orta** ve Traverten **Çok Zayıf-Zayıf** kaya kalitesine sahip olduğu görülmektedir.

ISRM, 1981 kullanılarak yapılan kaya kütlelerinin bozunma derecesine göre yapılan sınıflamada, Gökdere Formasyonu **W5-W4** Bursa Mermeri **W5** Mermer Üyesi **W5,** Sazak Formasyonu **W5-W4,** Permiyen Yaşlı Kireçtaşı Blokları **W5-W4,** Karakaya Formasyonu **W5-W4,** Çamlık Formasyonu **W5-W4-W3** ve Traverten **W5-W4** sınıfındadır.

İnceleme alanında yer alan birimlerde karstik boşluklara rastlanılmamıştır. Ancak kireçtaşı birimlerinde karstik boşluklar oluşabileceği dikkate alınarak parsel bazlı zemin etütlerinde detaylı araştırmalar yapılmalı ve karstik boşluklara rastlanılması halinde mühendislik önlemleri belirlenmeli ve uygulanmalıdır.

Geoteknik Müh. Son. Har. İnş. Mak. Taah. San. Tic. Ltd. Şti.
0.312.215.97.28-geo@geoteknikmuh.com

Özkan EROL
Jeofizik Mühendisi
Oda Sicil No: 6836

Muhammet TOKAT
Jeoloji Mühendisi
Oda Sicil No: 7789

Ayrıca inceleme alanında Traverten birimleri gözlenmiştir. Bu traverten birimleri fay hatları boyunca gözlendiğinden ve sıcak suların daha çok çözücü etkisi olduğu bilindiğinden dolayı parsel bazlı zemin etütlerinde detaylı araştırmalar yapılmalı ve karstik boşluklara rastlanılması halinde mühendislik önlemleri belirlenmeli ve uygulanmalıdır.

İnceleme alanında bulunan Yamaç Molozu (Qym) biriminin temel olma özeliği bulunmadığı için yapılaşma aşamasında gerekli mühendislik önlemleri (enjeksiyon, jet grout vb.) alınmalı ve yapılaşmaya daha sonra gidilmesi gerekmektedir.

Arazi gözlemleri, sondaj çalışmaları, jeofizik ölçümler ve laboratuvar verileriyle yapılan analiz ve hesaplamalar sonucu "İmar Planına Esas Mikrobölgeleme Etüt" çalışması kapsamında inceleme alanı yerleşime uygunluk açısından;

- Önlemli Alan 1.1 (ÖA-1.1): Sıvılaşma Tehlikesi Açısından Sorunlu Alanlar
- Önlemli Alanlar 5.1 (Ö.A.-5.1): Önlem Alınabilecek Şişme, oturma vb. Sorunlu Alanlar
- Önlemli Alanlar 5.2 (Ö.A.-5.2): Dolgu Alanlar
- Önlemli Alan 2.1 (ÖA-2.1): Önlem Alınabilecek Nitelikte Stabilite Sorunlu Alanlar
- Önlemli Alan 2.3 (ÖA-2.3): Önlem Alınabilecek Nitelikte Heyelan ve Kaya Düşmesi (Kompleks Hareket) Sorunlu Alanlar
- Önlemli Alan 2.4 (ÖA-2.4): Önlem Alınabilecek Nitelikte Erime Boşlukları Açısından Sorunlu alanlar
- Afete Maruz Bölge Kararı
- Uygun Olmayan Alanlar 2.3 (UOA-2.3): Heyelan ve Kaya Düşmesi Riskli Bölgeler
- Değerlendirme Dışı Alanlar (DDA)

olmak üzere 9 kategoride değerlendirilmiş ve yerleşime uygunluk sınırları **Şekil 14.1**'de ölçeksiz olarak, 1/5000 ve 1/1000 ölçekli yerleşime uygunluk paftaları ise EK 4'de verilmiştir.

Geoteknik Müh. Son. Har. İnş. Mak. Taah.
San. Tic. Ltd. Şti.
0.312.215.97.28-geo@geoteknikmuh.com

Özkan EROL
Jeofizik Mühendisi
Oda Sicil No: 5836

Muhammet TOKAT
Jeoloji Mühendisi
Oda Sicil No: 7789

-Alüvyona ait birimlerde şişme "düşük-orta-yüksek" olup şişme problemlerine yönelik zemin ve temel etütlerde ayrıntılı şişme analizleri yapılmalı ve gerekli zemin iyileştirmeleri belirlenmeli ve uygulanmalıdır.

-Alüvyona ait birimlerde meydana gelecek oturma-farklı oturma analizleri yapı-zemin etkileşimine uygun olarak yapılmalı zemin deformasyonlarına karşı gerekli zemin iyileştirmeleri belirlenmeli ve uygulanmalıdır.

-Alüvyon birimlerin heterojen yapıda olması sebebi ile inceleme alanında zemin büyütmesi, şişme, oturma-farklı oturma, sıvılaşma, taşıma gücü v.b. mühendislik parametreleri yapı-zemin etkileşimine uygun olarak detaylı olarak irdelenmeli, yapılan analizlere göre tüm önlemler belirlenmeli ve uygulanmalıdır.

-İnceleme alanı dahilinde kalan ve sürekli/mevsimsel akış gösteren veya kuru halde olan tüm dere ve dere yatakları için taşkın ve sellenme tehlikesine yönelik planlama öncesi mutlaka DSİ'den güncel görüş alınmalı ve bu görüş doğrultusunda planlamaya gidilmelidir.

-Her türlü yapılaşmada **"Afet Bölgelerinde Yapılacak Yapılar Hakkındaki Yönetmelik"** ve **"Türkiye Bina Deprem Yönetmeliği"** hükümlerine uyulmalıdır.

XII.4. Önlemli Alan 2.1 (ÖA-2.1): Önlem Alınabilecek Nitelikte Stabilite SorunluAlanları

İnceleme alanının jeolojisini Üst Miyosen – Pliyosen yaşlı Çamlık Formasyonu, Permiyen yaşlı Sazak Formasyonu, Triyas yaşlı Karakaya Formasyonu, Permiyen yaşlı Kireçtaşı Blokları, Permiyen yaşlı Mermer Üyesi, Karbonifer yaşlı Bursa Mermeri ve Karbonifer yaşlı Gökdere Formasyonuna ait kaya birimleri oluşturmaktadır. İnceleme alanının topoğrafik eğimi %10-20 ve %20-30 arasında değişmektedir. Elde edilen veriler doğrultusunda inceleme alanında kütle hareketlerine bağlı stabilite sorunlarının meydana gelebileceği alana yönelik meydana gelebilecek stabilite sorunların mühendislik önlemleri ile önlenebileceği kanaatine varıldığından bu alanlar yerleşime uygunluk açısından Önlem Alınabilecek Nitelikte Stabilite Sorunlu Alanlar **Önlemli Alan 2.1 (ÖA-2.1) olarak değerlendirilmiş ve yerleşime uygunluk haritasında ÖA-2.1 simgesi ile gösterilmiştir.**

Bu alanlarda:

Geoteknik Müh. Son. Har. İnş. Mak. Taah. San. Tic. Ltd. Şti.
0.312.215.97.28-geo@geoteknikmuh.com

Özkan EROL
Jeofizik Mühendisi
Oda Sicil No: 6836

Muhammet TOKAT
Jeoloji Mühendisi
Oda Sicil No: 7789

-Zemin ve temel etüt çalışmalarında yapılacak kazılar, planlanacak yapı yükleri ve alanı etkileyecek dış yüklerde hesap edilerek tüm yamaçlar boyunca stabilite analizleri yapılmalı, stabiliteyi sağlayacak mühendislik önlemleri belirlenmeli ve ilgili Belediyesinin kontrolünde uygulanmalıdır.

-Yamaç duraysızlığına neden olabilecek her türlü etkileri ortadan kaldırmak için palyelendirme yapılmalıdır. Yapılacak palye şevlerinin ve diğer kazı şevlerinin fenni teknik şartnamelere uygun istinat yapıları ile korunması ve yapı yüklerinin sağlam seviyelere uygun iksa yöntemleri ile taşıttırılması gereklidir.

-Mevcut stabil yapıyı bozucu her türlü kontrolsüz kazıdan kaçınılmalı, bu alanlarda yapılacak mevcut ve derin kazılarda oluşacak şevler uygun projelendirilmiş istinat yapıları ile desteklenmelidir.

-Parsel sınırında yüksek şevler oluşturulmasından kaçınılmalı, mevcut şevler ve kazı şevleri uzun süre açıkta bırakılmamalı ve projelendirilmiş istinat yapıları ile desteklenmelidir.

- Üst Miyosen – Pliyosen yaşlı Çamlık Formasyonu, Permiyen yaşlı Sazak Formasyonu, Triyas yaşlı Karakaya Formasyonu, Permiyen yaşlı Kireçtaşı Blokları, Permiyen yaşlı Mermer Üyesi, Karbonifer yaşlı Bursa Mermeri ve Karbonifer yaşlı Gökdere Formasyonuna ait rezidüel birimlerde şişme "orta-yüksek" olup şişme problemlerine yönelik zemin ve temel etütlerde ayrıntılı şişme analizleri yapılmalı ve gerekli zemin iyileştirmeleri belirlenmeli ve ilgili Belediyesinin kontrolünde uygulanmalıdır.

- Üst Miyosen – Pliyosen yaşlı Çamlık Formasyonu, Permiyen yaşlı Sazak Formasyonu, Triyas yaşlı Karakaya Formasyonu, Permiyen yaşlı Kireçtaşı Blokları, Permiyen yaşlı Mermer Üyesi, Karbonifer yaşlı Bursa Mermeri ve Karbonifer yaşlı Gökdere Formasyonuna ait rezidüel birimlerde meydana gelecek oturma-farklı oturma analizleri yapı-zemin etkileşimine uygun olarak yapılmalı zemin deformasyonlarına karşı gerekli zemin iyileştirmeleri belirlenmeli ve ilgili Belediyesinin kontrolünde uygulanmalıdır.

- Üst Miyosen – Pliyosen yaşlı Çamlık Formasyonu, Permiyen yaşlı Sazak Formasyonu, Triyas yaşlı Karakaya Formasyonu, Permiyen yaşlı Kireçtaşı Blokları, Permiyen yaşlı Mermer Üyesi, Karbonifer yaşlı Bursa Mermeri ve Karbonifer yaşlı Gökdere Formasyonuna ait rezidüel birimlerin heterojen yapıda olması sebebi ile inceleme alanında zemin büyütmesi, şişme, oturma-farklı oturma, taşıma gücü v.b. mühendislik parametreleri yapı-zemin etkileşimine uygun olarak detaylı olarak irdelenmeli, yapılan

Geoteknik Müh. Son. Har. İnş. Mak. Taah.
San. Tic. Ltd. Şti.
0.312.215.97.28-geo@geoteknikmuh.com

Özkan EROL
Jeofizik Mühendisi
Oda Sicil No: 6836

Muhammet TOKAT
Jeoloji Mühendisi
Oda Sicil No: 7789

analizlere göre tüm önlemler belirlenmeli ve ilgili Belediyesinin kontrolünde uygulanmalıdır.

-Yapı temelleri jeolojik birimlerin stabilite sorunu beklenmeyen seviyelerine oturtturulmalı veya taşıttırılmalıdır.

-Yol, altyapı ve parsel güvenliği sağlanmadan kazı işlemlerine başlanmamalıdır.

-Yüzey suları, atık sular ve yeraltı suyu ortamdan uzaklaştırılarak uygun drenaj sitemleri yapılmalıdır.

-Eğimin yüksek olduğu yerlerde stabiliteyi sağlayacak gerekli önlemler belirlenmeli ve uygulanmalıdır.

-Zemin ve temel etüt çalışmalarında statik projeye esas üst yapının temel tipi, temel derinliği ile temelin taşıttırılacağı seviyelerin mühendislik parametreleri (şişme, oturma, sıvılaşma, taşıma gücü vb.) detaylı olarak irdelenmeli gerekmesi halinde alanında uzman kişilerce önlem projeleri hazırlanmalı ve ilgili Belediyesinin kontrolünde uygulanmalıdır.

-İnceleme alanı dahilinde kalan ve sürekli/mevsimsel akış gösteren veya kuru halde olan tüm dere ve dere yatakları için taşkın ve sellenme tehlikesine yönelik planlama öncesi mutlaka DSİ'den güncel görüş alınmalı ve bu görüş doğrultusunda planlamaya gidilmelidir.

-İnceleme alanı içerisindeki ÖA-2.3 bölgesinden kopuk gelerek alanı etkileyebilecek gömülü, yarı gömülü, askıda ki bloklar ya yerinde ıslah edilmeli ya da ayrıntılı kinematik analizleri yapılarak kaya düşmesi riskini bertaraf edecek yöntem/yöntemler belirlenerek uygulanmalıdır.

-İnceleme alanında yer alan Kuvaterner yaşlı Yamaç Molozu (Qym) birimleri temel olma özelliği bulunmadığından dolayı yapılaşma öncesi ya harfedilmedi yada mutlaka gerekli mühendislik önlemleri (Enjeksiyon, Jet Grout vb) alınmalı ve daha sonrasında yapılaşmaya gidilmelidir.

-İnceleme alanında karstlaşma özelliği gösterecek kireçtaşı birimlerinde karstik boşluk olma olasılığı bulunmaktadır. Bu kesimler Zemin ve Temel Etüt raporlarında ayrıntılı olarak incelenmelidir.

-Yol, Kanalizasyon, Boru Hattı vb. alt yapı sistemlerinin mutlaka depreme dirençli halde tasarlanması gerekmektedir.

-Her türlü yapılaşmada **"Afet Bölgelerinde Yapılacak Yapılar Hakkındaki Yönetmelik"** ve **"Türkiye Bina Deprem Yönetmeliği"** hükümlerine uyulmalıdır.

Geoteknik Müh. Son. Har. İnş. Mak. Taah.
San. Tic. Ltd. Şti.
0.312.215.97.28-geo@geoteknikmuh.com

Özkan EROL
Jeofizik Mühendisi
Oda Sicil No: 5035

Muhammet TOKAT
Jeoloji Mühendisi
Oda Sicil No: 7789

İL	BURSA
İLÇE	OSMANGAZİ
KÖY/MAH	-
PAFTA	44 adet 1/5000 ölçekli 484 adet 1/1000 ölçekli
ALAN	14356,17 Hektar
YERBİS İD	23001300095834

ARAZİ KONTROL MÜHENDİSLERİ

Rapor içeriğindeki sondaj, laboratuar, analiz vb. veri ve bilgilerin teknik sorumluluğu müellif mühendis/firmaya aittir.

Mustafa AKTAN
Jeoloji Mühendisi

Hafize ÇEBİ
Jeofizik Mühendisi

Vildan YILDIRIM
Jeoloji Mühendisi

RAPOR İNCELEME KOMİSYONU

Ali TOSUN
Jeoloji Mühendisi

Banu BAŞMAZ
Jeoloji Mühendisi

Mehmet YILMAZ
Jeoloji Mühendisi

Dr. Esra EZGİ BAKSI
Jeofizik Yüksek Mühendisi

Mehmet Alper KAYA
Jeoloji Mühendisi

1. Nolu Cumhurbaşkanlığı Teşkilatı Hakkında Cumhurbaşkanlığı Kararnamesinin 102. Maddesinin 1. fıkrasının (d) bendi ile 28.09.2011 tarih ve 102732 sayılı Genelge gereğince onaylanmıştır.

19.02.2025

Dr. Ayşe ÇAĞLAYAN
Yerbilimsel Etüt Dairesi Başkanı

25.02.2025

Dr. Selçuk AYDEMİR
Genel Müdür Yardımcısı

ONAY

25.02.2025

Y. Erdal KAYAPINAR
Genel Müdür

2. MEVCUT ONAYLI İMAR PLAN KARARLARI

2.1.1/5000 ÖLÇEKLİ OSMANGAZİ NAZIM İMAR PLANI

Yunuseli Mahallesi 5044 ada 2 parsel ile 11527 ada 1 parsel arasında kal tescil harici alan, Bursa Büyükşehir Belediye Meclisince onaylı 1/5000 ölçekli Osmangazi Merkez Nazım İmar Planı kapsamında ***"250 kişi/hektar Yoğunluklu Gelişme Konut Alanında"*** kalmaktadır.

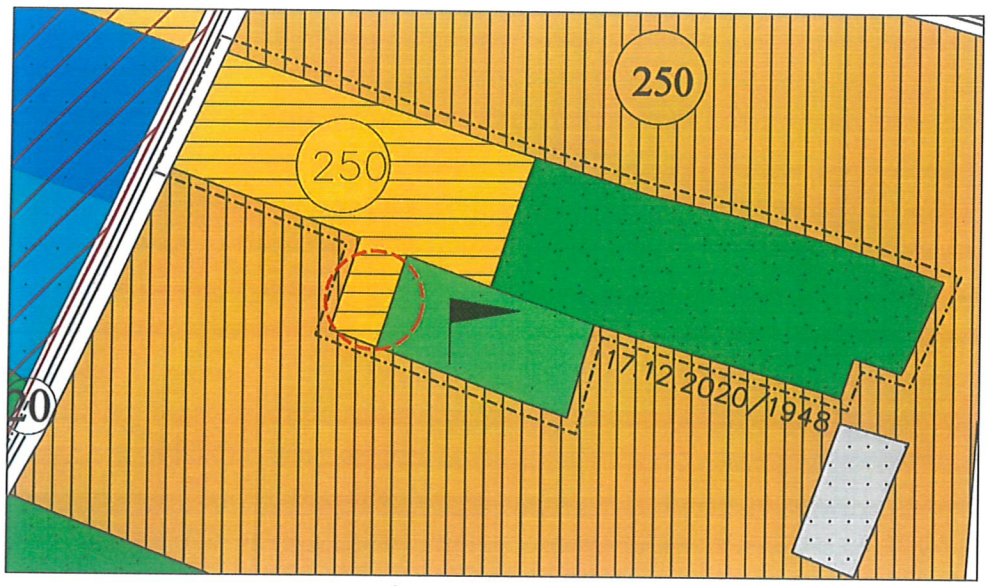

Resim 3.Onaylı 1/5000 ölçekli Osmangazi Nazım İmar Planı

2.2. 1/1000 ÖLÇEKLİ UYGULAMA İMAR PLANI

Yunuseli Mahallesi 5044 ada 2 parsel ile 11527 ada 1 parsel arasında kal tescil harici alan, Büyükşehir Belediye Başkanlığı'nın 11.10.2001 tarih 16021071/143 sayılı kararı ile onaylı 1/1000 ölçekli Havaalanı Kuzeyi Yunuseli Yerleşim Bölgesi Uygulama İmar Planında Otopark Alanında kalmaktadır.

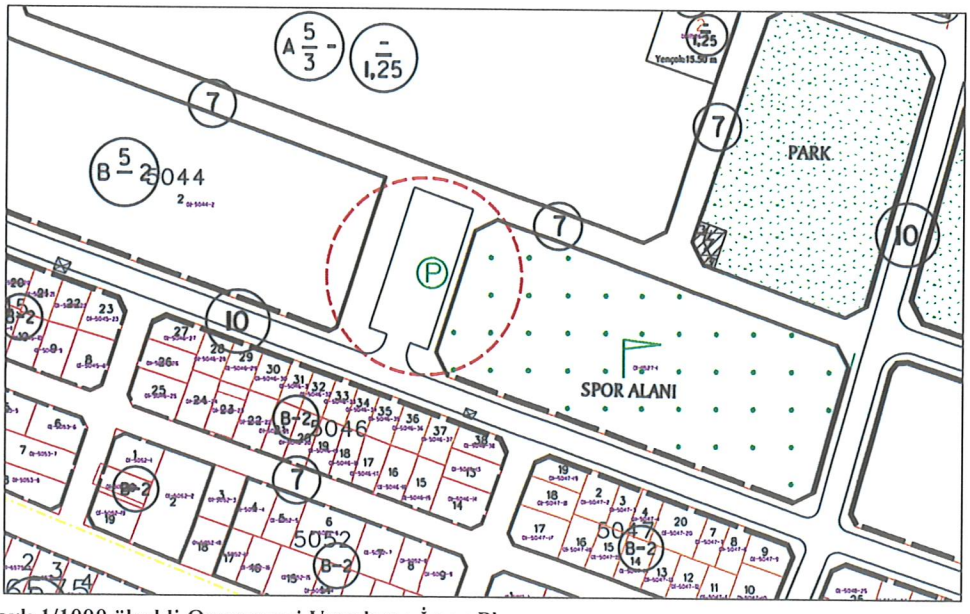

Resim 5.Onaylı 1/1000 ölçekli Osmangazi Uygulama İmar Planı

3. UYGULAMA İMAR PLANI DEĞİŞİKLİĞİ

3.1.KONU

Meclis Üyeleri Necati GEZER, Bakır TAŞER, Fatih VARDAR, Hande APAYDIN, Ahmet Sergen KELEŞOĞLU ve Şirin ALÇI HAKVERDİ'nin 2026/146 esas nolu önergesi ile Yunuseli Mahallesi 5044 ada 2 parsel ile 11527 ada 1 parsel arasında bulunan tescil harici alanın Belediye Hizmet Alanı olarak düzenlenmesine yönelik plan değişikliği yapılması" talep edilmektedir.

3.2.PLAN KARARLARI

1/1000 ölçekli Havaalanı Kuzeyi Yunuseli Yerleşim Bölgesi Uygulama İmar Planında Otopark Alanında kalan Yunuseli Mahallesi 5044 ada 2 parsel ile 11527 ada 1 parsel arasında bulunan tescil harici alanın, plan üzerinde çekme mesafelerinin belirtilerek E:1.00 Yençok:7.50 m. yapılaşma koşullu Belediye Hizmet Alanı (Kültürel Tesis Alanı) olarak tanımlandığı ve Spor Alanı ile Konut Alanı cephelerinin 5 m. yol alanı olarak düzenlendiği plan değişikliği hazırlanmıştır.

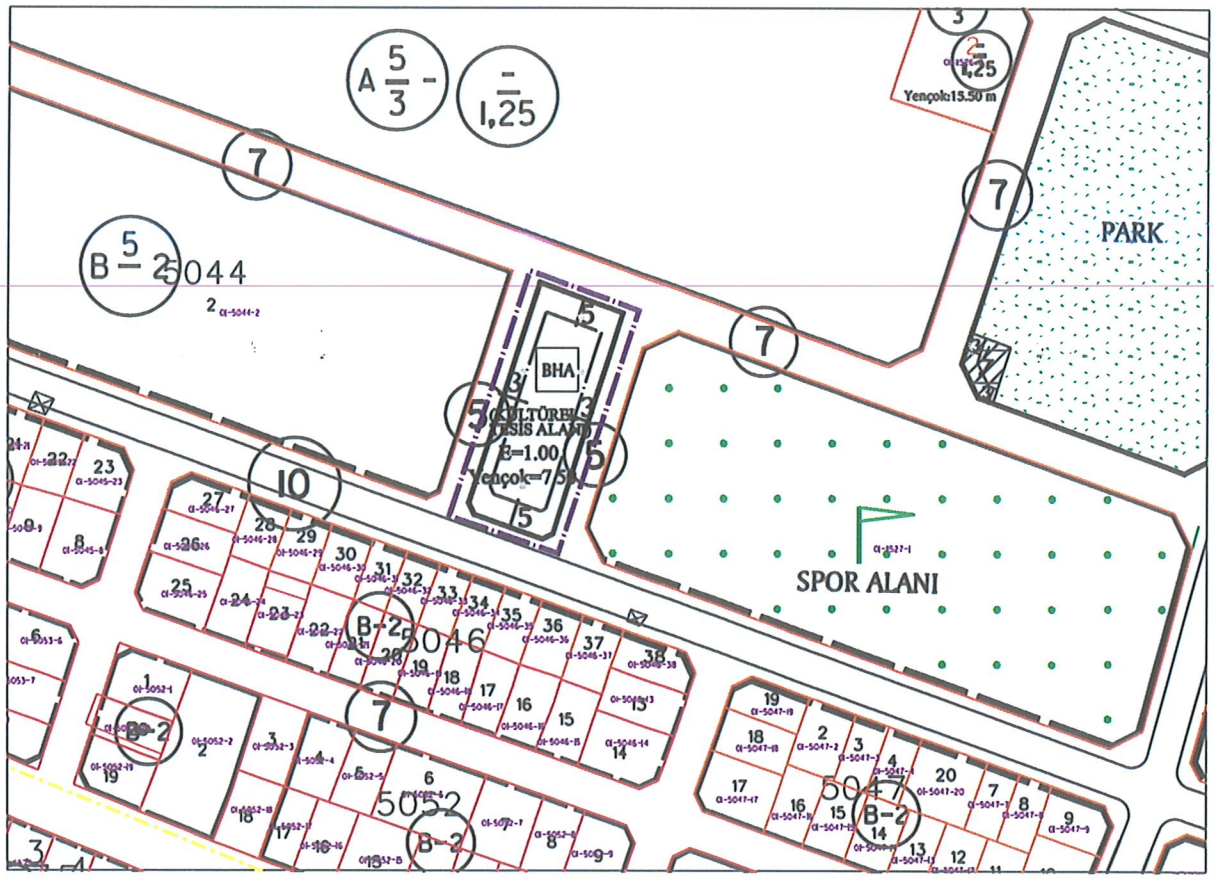

Resim 6. Öneri 1/1000 ölçekli Uygulama İmar Planı Değişikliği

Plan Değişikliği Alan Değişim Tablosu

FONKSİYON	Mevcut İmar Planı (m^2)	Öneri İmar Planı (m^2)	FARK (m^2)
Otopark Alanı	662.42	0	-662.42
Yol Alanı	554.00	473.00	-81.00
BHA Alanı (Kültürel Tesis Alanı)	0.00	743.00	743.00
TOPLAM	**1216.00**	**1216.00**	**0.00**

T.C.
ÇEVRE, ŞEHİRCİLİK VE İKLİM DEĞİŞİKLİĞİ BAKANLIĞI
Mesleki Hizmetler Genel Müdürlüğü

PLAN YAPIMI YETERLİLİK BELGESİ

T.C. Kimlik No	: 37108068250
Adı Soyadı	: DİLEK ALTAN TÜRKMEN
Belge Grubu	: A
Sektör	: Kamu
Çalıştığı Kurum	: Bursa Osmangazi Belediye Başkanlığı Kentsel Tasarım Müdürlüğü
Geçerlilik Tarihi	: 21.10.2028

Yukarıda bilgileri verilen **37108068250** T.C. Kimlik No'lu **DİLEK ALTAN TÜRKMEN** 07.01.2006 tarih ve 26046 sayılı Resmi Gazete'de yayımlanan Plan Yapımını Yükümlenecek Müelliflerin Yeterliliği Hakkında Yönetmelik'in 5.Maddesinde belirtilen **A** grubundaki planları yapmaya yetkilidir.

• Bu belge yukarıdaki "sorgulamaya esas kimlik bilgileri" ne göre E-Plan Otomasyon Sistemi'nden alınmıştır.
• Plan müellifine ait kısıtlılık ve yasaklılık durumunun plan onayını gerçekleştirecek idare tarafından güncel olarak sorgulanması gerekmektedir.